

Администрация Пермского муниципального округа Пермского края
Комитет имущественных отношений

РАСПОРЯЖЕНИЕ

29.07.2024

№ 2412

**Об установлении публичного
сервитута на часть земельного
участка**

В соответствии со ст. 23, гл. V.7 Земельного кодекса Российской Федерации, Федеральным законом от 25.10.2001 № 137-ФЗ «О введении в действие Земельного кодекса Российской Федерации», пп. 3.2.5 п. 3.2 разд. 3 Положения о комитете имущественных отношений администрации Пермского муниципального округа, утвержденного решением Думы Пермского муниципального округа Пермского края от 29.11.2022 № 48, на основании ходатайства публичного акционерного общества «Россети Урал» (ИНН 6671163413, ОГРН 1056604000970) (далее - ПАО «Россети Урал») от 10.07.2024 № 9521:

1. Установить в интересах ПАО «Россети Урал» публичный сервитут площадью 167 кв.м на часть земельного участка:

- в кадастровом квартале 59:32:0630006 (167 кв.м).

Цель: подключение (технологическое присоединение) к сетям инженерно-технического обеспечения ПАО «Россети Урал» по объекту: «Строительство КЛ 0,4 кВ от РУ 0,4 кВ ТП-44305, установка оборудования приборов учета 0,4 кВ для электроснабжения объектов электросетевого хозяйства по адресу: Пермский край, Пермский район, Кондратовское с/п, ул. Камская, 2г, (кад. № 59:32:0000000:10785)».

Срок: 49 лет.

2. Утвердить границы публичного сервитута земельного участка, указанного в п. 1 настоящего распоряжения, согласно прилагаемой схеме расположения границ публичного сервитута.

3. Срок, в течение которого использование указанного в п. 1 настоящего распоряжения земельного участка в соответствии с их разрешенным использованием будет невозможно или существенно затруднено в связи с осуществлением сервитута – не установлен.

4. Порядок установления зон с особыми условиями использования

территорий и содержание ограничений прав на земельные участки в границах таких зон установлен Постановлением Правительства РФ от 24.02.2009 № 160 «О порядке установления охранных зон объектов электросетевого хозяйства и особых условий использования земельных участков, расположенных в границах таких зон».

5. Плата за публичный сервитут устанавливается в соответствии с п. 4 ст. 39.46 Земельного кодекса Российской Федерации, согласно приложению № 2 к настоящему распоряжению.

6. Комитету имущественных отношений администрации Пермского муниципального округа в течение 5 рабочих дней со дня подписания настоящего распоряжения:

6.1. направить настоящее распоряжение в Управление Федеральной службы государственной регистрации, кадастра и картографии по Пермскому краю;

6.2. направить настоящее распоряжение в ПАО «Россети Урал»;

6.3. разместить настоящее распоряжение на официальном сайте Пермского муниципального округа в информационно-телекоммуникационной сети «Интернет» (www.permokrug.ru).

7. ПАО «Россети Урал» привести земельные участки в состояние пригодное для использования в соответствии с разрешенным использованием в срок не позднее 3 (трех) месяцев после завершения строительства или эксплуатации инженерного сооружения, для размещения которого был установлен публичный сервитут.

8. Настоящее распоряжение вступает в силу со дня его подписания.

9. Контроль исполнения распоряжения возложить на заместителя председателя комитета М.В. Королеву.

Председатель комитета



Е.А. Демидова

Приложение № 1
к распоряжению
комитета имущественных
отношений администрации
Пермского муниципального округа
от 29.07.2024 № 2412









СХЕМА РАСПОЛОЖЕНИЯ ГРАНИЦ ПУБЛИЧНОГО СЕРВИТУТА
«Строительство КЛ 0,4 кВ от РУ 0,4 кВ ТП-44305, установка оборудования приборов учета 0,4 кВ для электроснабжения объектов электросетевого хозяйства по адресу: Пермский край, Пермский район, Кондратовское с/п, ул. Камская, 2г, (кад. № 59:32:0000000:10785)»

Местоположение объекта: Пермский край, Пермский муниципальный округ, ул. Камская, 2г
Площадь земель или части земельного участка, кв.м.: 167
Категория земель: земли населённых пунктов
Вид разрешенного использования земельного участка: -
Цель использования: под объекты инженерного оборудования электроснабжения



Масштаб 1: 500

Условные обозначения:

-  - Граница кадастрового квартала
-  - Граница земельного участка, согласно сведениям из ЕГРН
-  - Граница зоны с особыми условиями использования
-  - Граница публичного сервитута
-  - Граница сооружения, планируемого к строительству
-  - Номер кадастрового квартала
-  - Кадастровый номер земельного участка
-  - Обозначение новой характерной точки

Приложение № 2
к распоряжению
комитета имущественных
отношений администрации
Пермского муниципального округа
от 29.07.2024 № 2412

**Расчет платы
за публичный сервитут**

Плата за публичный сервитут рассчитана в соответствии с п. 4 ст. 39.46 Земельного кодекса Российской Федерации на часть земельного участка в кадастровом квартале **59:32:0630006**:

- Площадь земельного участка, обремененного сервитутом – 167 кв.м.
- Удельный показатель кадастровой стоимости – 278,62 руб/кв.м.
- Срок публичного сервитута – 49 лет
- Стоимость платы за сервитут: $167 * 278,62 * 49 * 0,01\% = 228,00$ руб.

Размер платы за весь срок сервитута – 228,00 рублей (Двести двадцать восемь рублей 00 копеек)

**Платежные реквизиты
для внесения платы за публичный сервитут**

ИНН 5948066481

КПП 594801001

Наименование получателя Управление Федерального казначейства по Пермскому краю (Комитет имущественных отношений администрации Пермского муниципального округа)

Казначейский счет 03100643000000015600

Единый казначейский счет 40102810145370000048

Отделение Пермь Банка России // УФК по Пермскому краю г. Пермь

БИК 015773997

ОКТМО 57546000

назначение платежа плата за публичный сервитут распоряжение от 29.07.2024 № 2412

КБК 542 1 11 05 410 14 0000 120